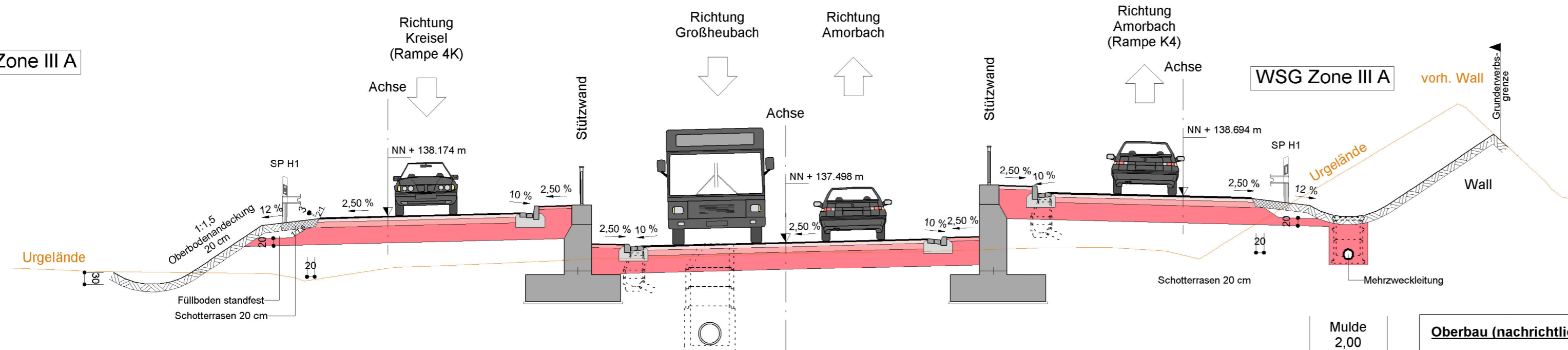


WSG Zone III A




Oberbau (nachrichtlich):

Fahrbahnaufbau Bauklasse II	Bauweise Notgehweg
4 cm Asphaltdeckschicht ^{*)}	2,5 cm Asphaltdeckschicht
8 cm Asphaltbinderschicht	8,0 cm Asphalttragschicht
14 cm Asphalttragschicht	20,0 cm Frostschuttschicht
44 cm Frostschuttschicht	30,5 cm Gesamtdicke
70 cm Gesamtdicke	


^{*)} Asphaltdeckschicht mit einem Korrektur-Wert D_{tro} von -2 dB(A)


Sonderquerschnitt Q 5:
Bau-km 0+470



**Wird ersetzt durch
Deckplan 6.1.5 T1 vom 30.04.2013**

Nr.	Art der Änderung	Datum	Name

Freistaat Bayern Staatliches Bauamt Aschaffenburg <small>Cornelienstraße 1, 63739 Aschaffenburg, Tel. 09021/393-11, Fax 09021/393-283, E-Mail: poststelle@stbaab.bayern.de</small>		Unterlage 6.1.5
	Blatt Nr.	Zeichen
Planfeststellung	bearbeitet 28.10.2011 M. Hummel	Datum
B 469 / St 2310 / St 2441 Umbau der Anschlussstelle Kleinheubach B 469 Abschnitt 440 Station 3,257 - 4,235 B 469 Abschnitt 460 Station 0,000 - 0,502 St 2310 Abschnitt 100 Station 0,000 - 0,187 St 2441 Abschnitt 100 Station 0,000 - 0,163 Kr Mil 4 Abschnitt 100 Station 2,224 - 2,975	gezeichnet 28.10.2011 J. Hofmann	Datum
	geprüft 28.10.2011 G. Brandt	Zeichen
	Querschnitt B 469 Ri. Amorbach mit Rampen Q 5	
Maßstab 1: 100		

Aufgestellt: Aschaffenburg, den 28.10.2011 Staatliches Bauamt	 Biller, Leitender Baudirektor
Blattgröße: 297 mm x 720 mm Plot-Datei: 060105-B469-AS-Khb-WE.plt Plot-Datum: 05.04.2013 Geobasisdaten: © Bayerische Vermessungsverwaltung (Darstellung der Flurkarte als Eigentumsnachweis nicht geeignet)	